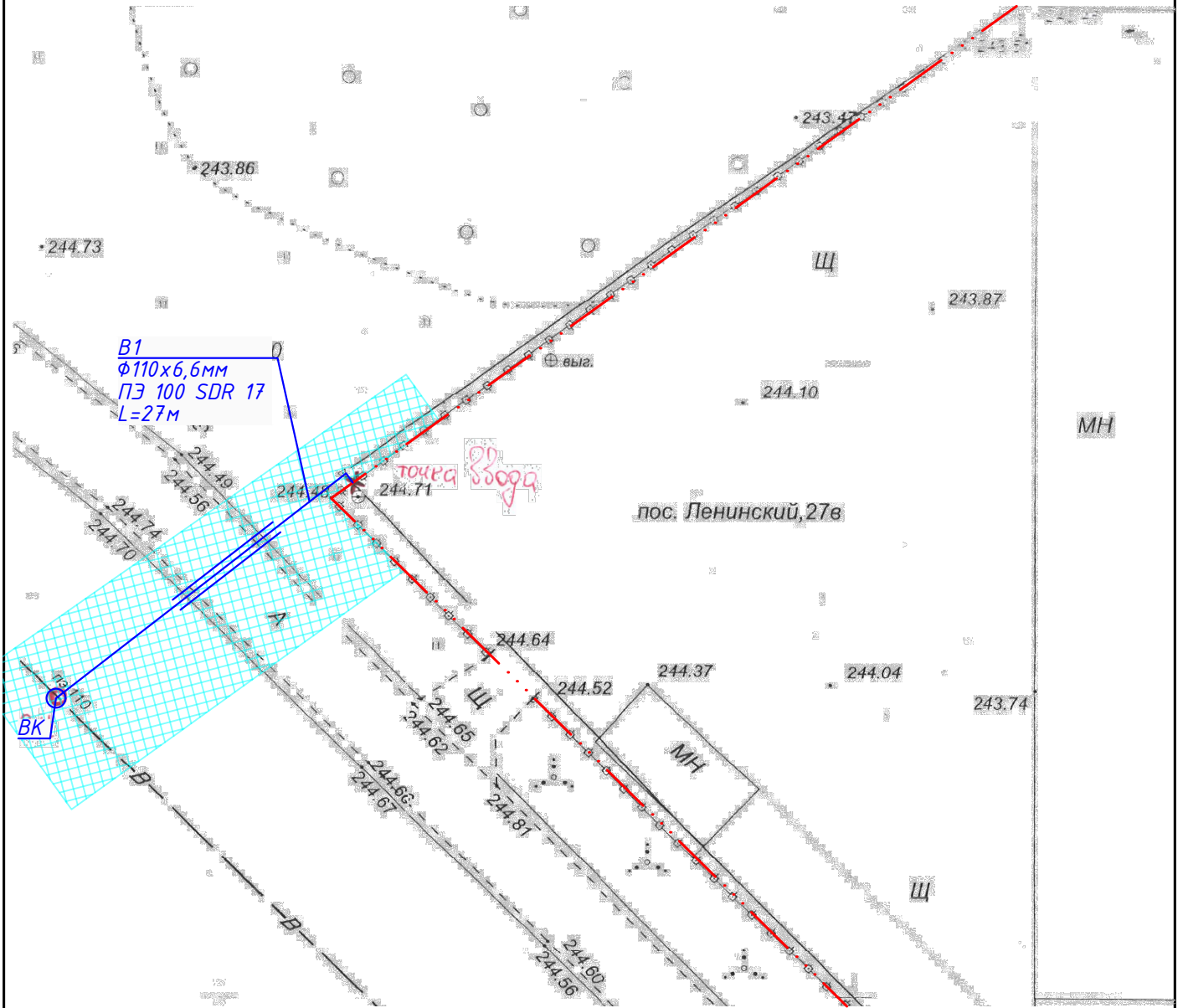







План сетей водоснабжения. М 1:500



УСЛОВНЫЕ ОБОЗНАЧЕНИЯ

-  - схема границ земель для использования
-  - граница подключаемого земельного участка
-  - проектируемый водопровод
-  - существующий водопровод
-  - водопроводный колодец

						004.21/2021-01 НВ			
						Строительство водопровода: Ввод водопровода до границы земельного участка пос. Ленинский 27В			
Изм.	Кол. уч.	Лист	№ док.	Подп.	Дата	Наружные сети водоснабжения	Стадия	Лист	Листов
ГИП		Арефьев			01.21		Р	1	1
						План сетей водоснабжения М 1:500			
						МУП БВКХ "Водоканал"			
Н. контр.									
Разработ.		Новоселов			01.21				